



03.03.2017

Breitbandausbau im Landkreis Havelland

Der Landkreis Havelland informiert, dass gemäß der Richtlinie „Förderung zur Unterstützung des Breitbandausbaus in der Bundesrepublik Deutschland“ des BMVI für den gesamten Landkreis auf Basis der Ermittlung und Darstellung des vorhandenen Ist-Zustandes der Breitbandversorgung sowie eines entsprechenden Markterkundungsverfahrens potenzielle Ausbauggebiete zur Schließung noch vorhandener „weißer NGA-Flecken“ ermittelt sowie konkrete Handlungsempfehlungen formuliert werden sollen.

In der Richtlinie ist das Ziel flächendeckender Breitbandnetze mit mindestens 50 Mbit/s bis zum Jahr 2018 formuliert.

Soweit ist die Meldung identisch mit unserer Nachricht vom 15.09.2016 an dieser Stelle.

Am 22.02.2017 hat das planende Büro auf Einladung des Landrates alle Bürgermeister zum Stand der Dinge informiert.

Danach wurde der Landkreis gemäß den geltenden Vorschriften untersucht und letztendlich in vier Projektgebiete aufgeteilt. Das Amt Rhinow, das Milower Land sowie die Stadt Rathenow (inkl. Ortsteile) bilden das Projektgebiet HVL4, wobei die Bezifferung keiner Priorität gleichzusetzen ist.

Nun hat der Landkreis Havelland informiert, dass die Anträge auf "Förderung zur Unterstützung des Breitbandausbaus" beim Projektträger 'atene KOM' termin- und fristgerecht eingereicht wurden.

Die Anträge befinden sich sodann im Prüfungsverfahren. Ob, und in welcher Höhe, eine entsprechende Zuwendung des BMVI gewährt wird bleibt somit vorerst abzuwarten.

Der Anspruch und das ist das Besondere: Die Erschließung soll „Gehöftscharf“, also für jeden Haushaltsanschluss im Landkreis erfolgen.

Das bisherige Prozedere ist dieser Nachricht in groben Schritten beigelegt. Bestimmte Informationen sind aus verschiedenen Gründen (Datenschutz, Unverbindlichkeit, Wettbewerbsbestimmungen, ...) ausgeblendet.

Kein Anspruch auf Vollständigkeit. Irrtümer und Änderungen vorbehalten.

Auszug

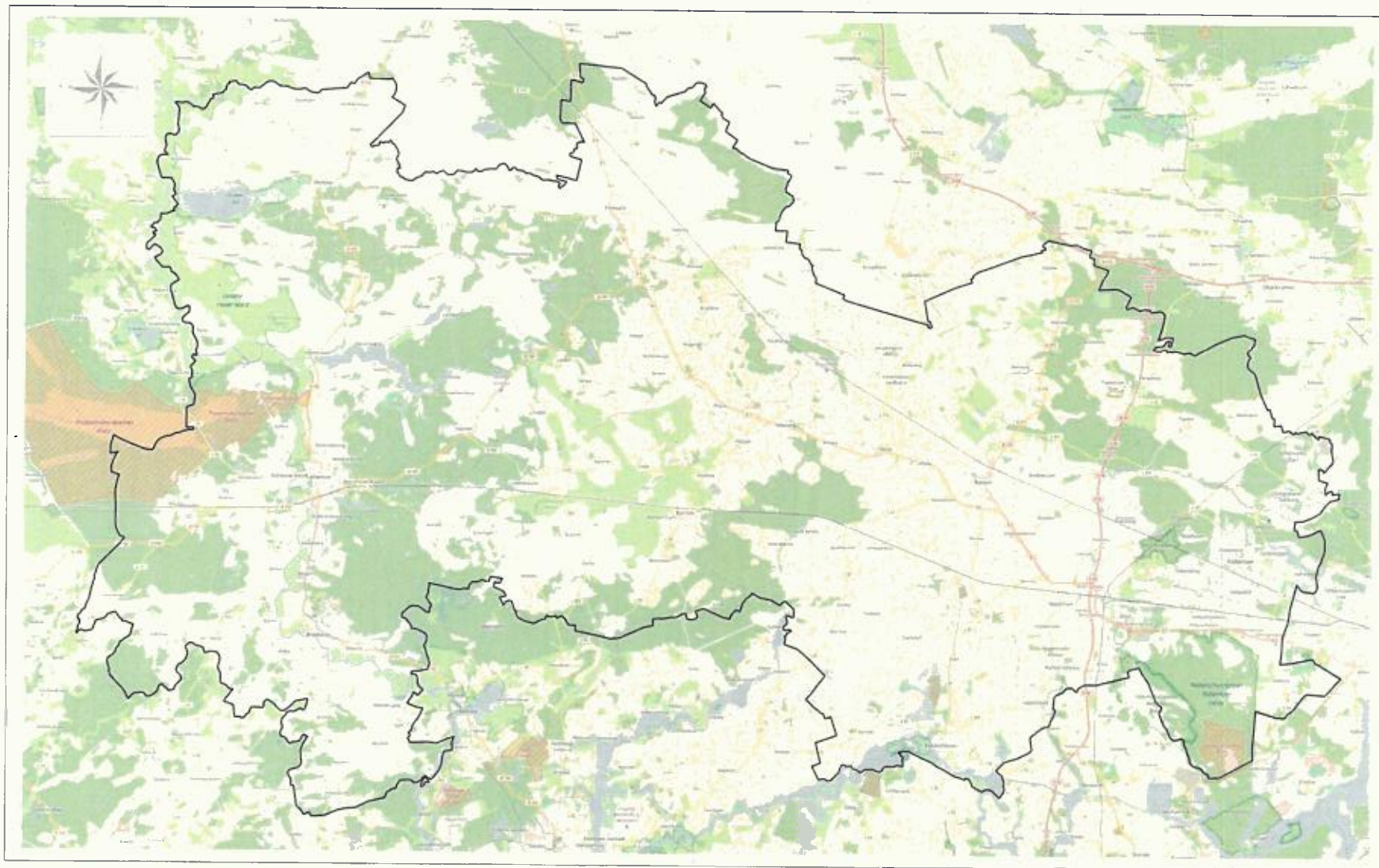


ERGEBNISPRÄSENTATION

Planungs- und Beratungsleistungen zur Förderung der
Breitbandversorgung im Landkreis HAVELLAND

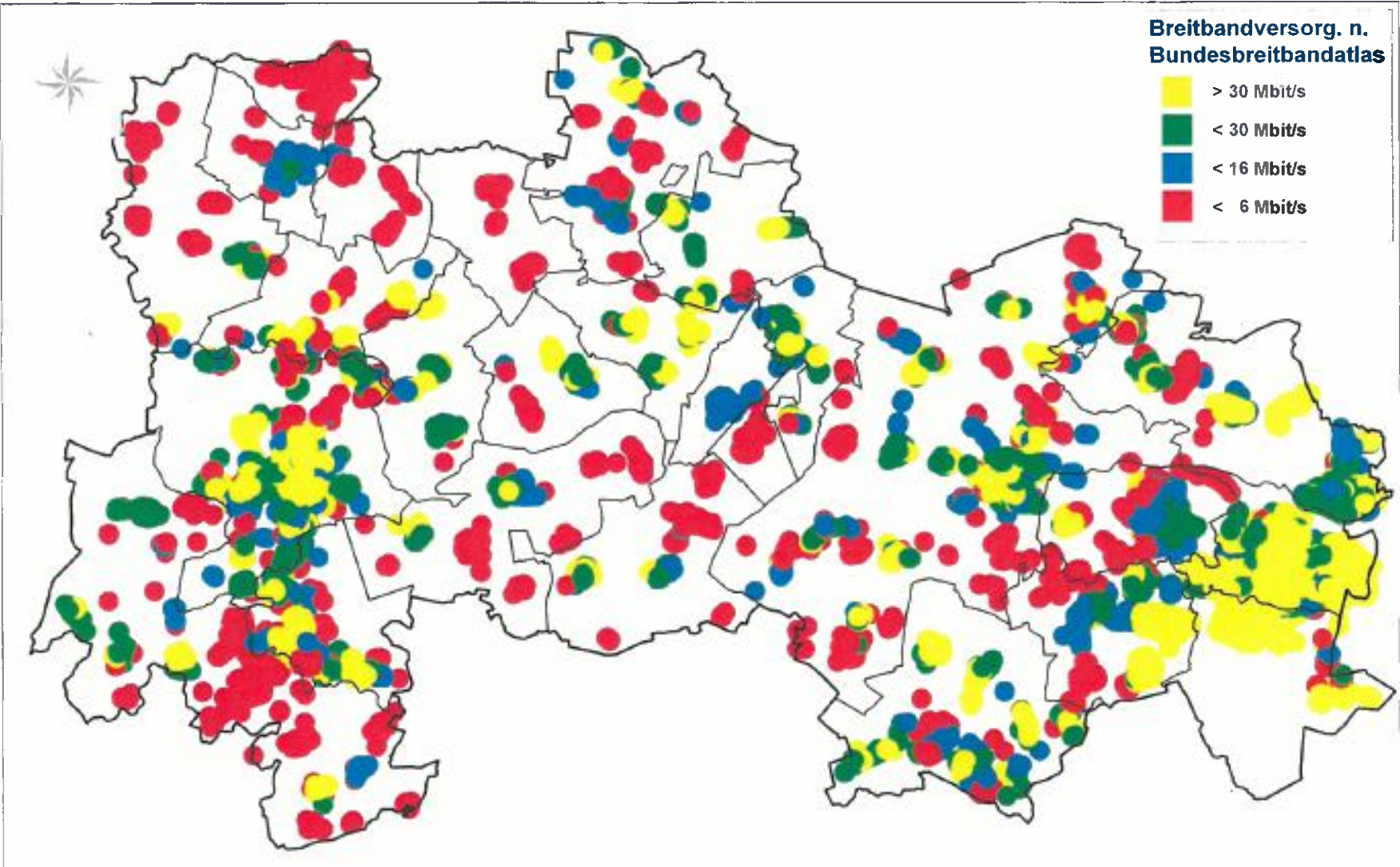
Nauen, 22. Februar 2017

LANDKREIS HAVELLAND - ÜBERSICHT



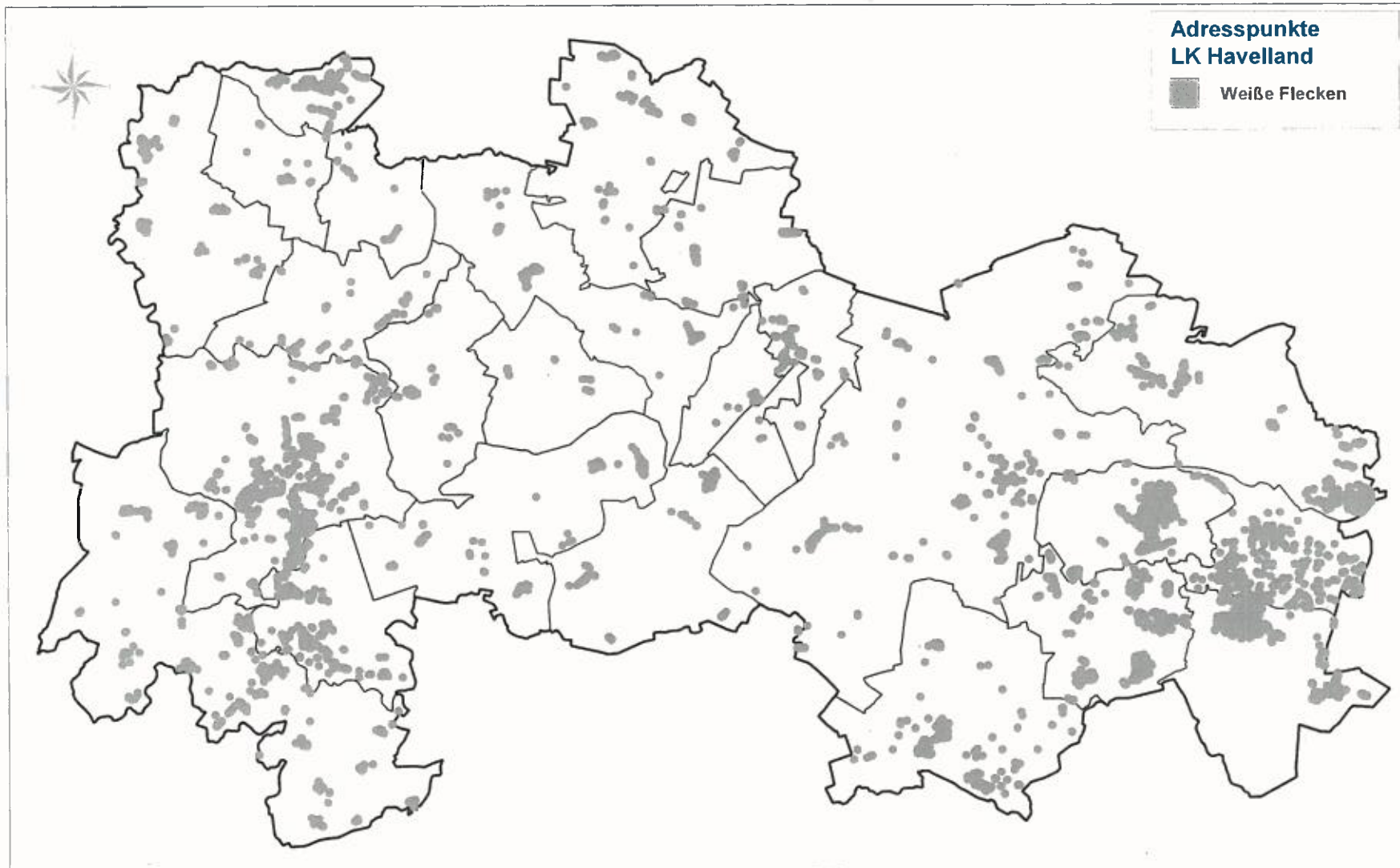
2 GROBPLANUNG

AUSBAUSITUATION - LANDKREIS HAVELLAND



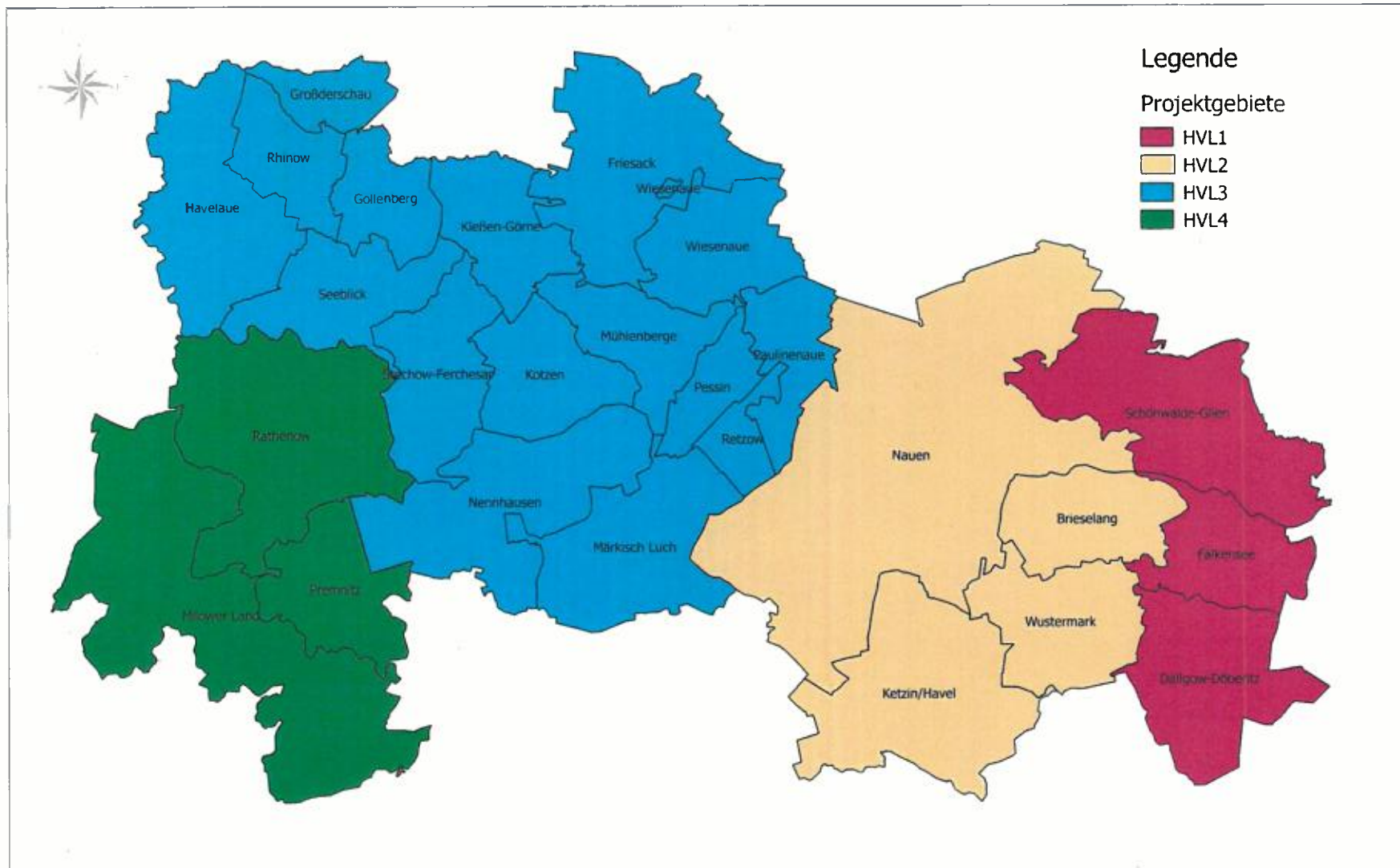
2 GROBPLANUNG

WEISSE NGA-FLECKEN - LANDKREIS HAVELLAND



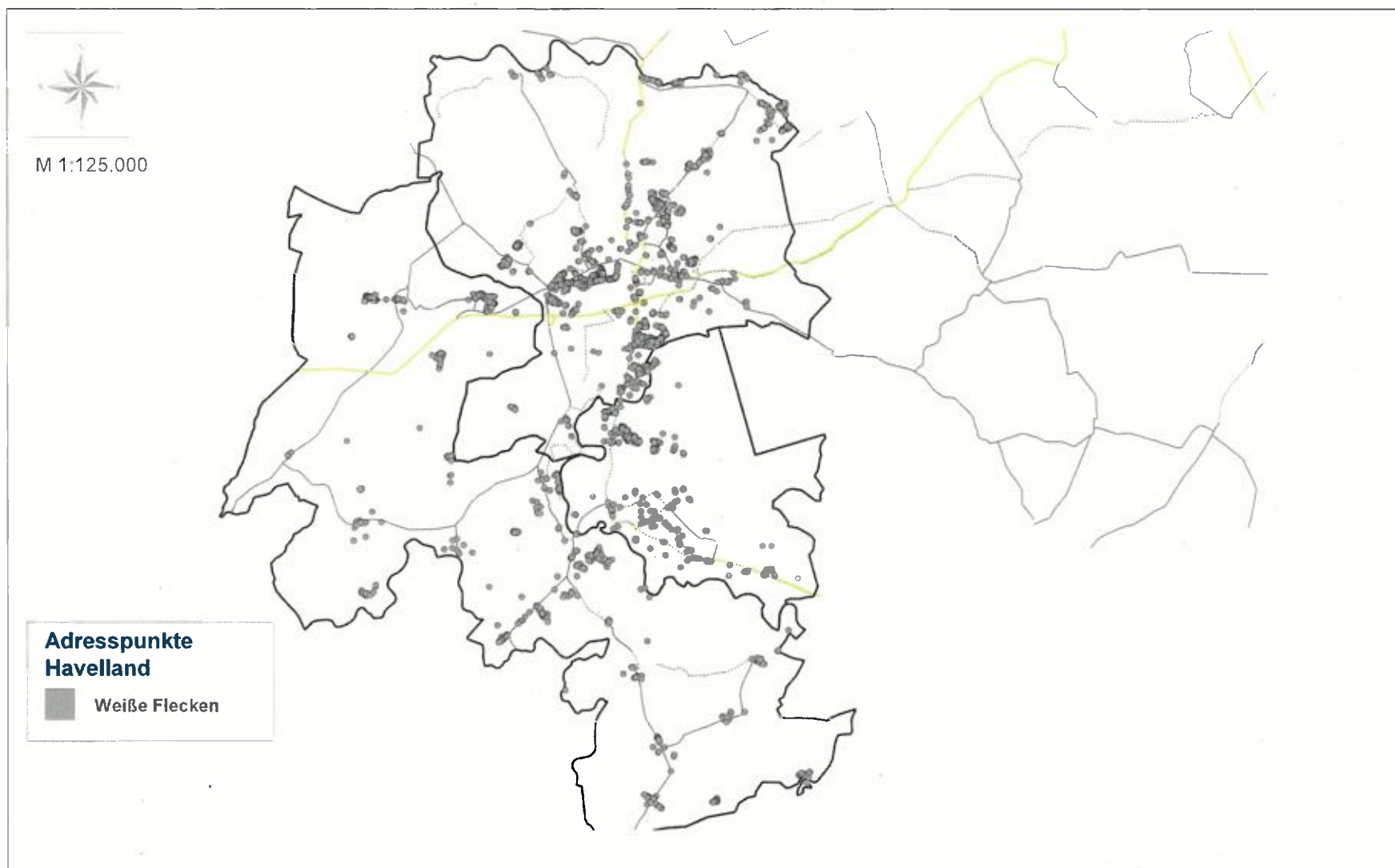
4 PROJEKTGEBIETE

ÜBERBLICK PROJEKTGEBIETE - LANDKREIS HAVELLAND



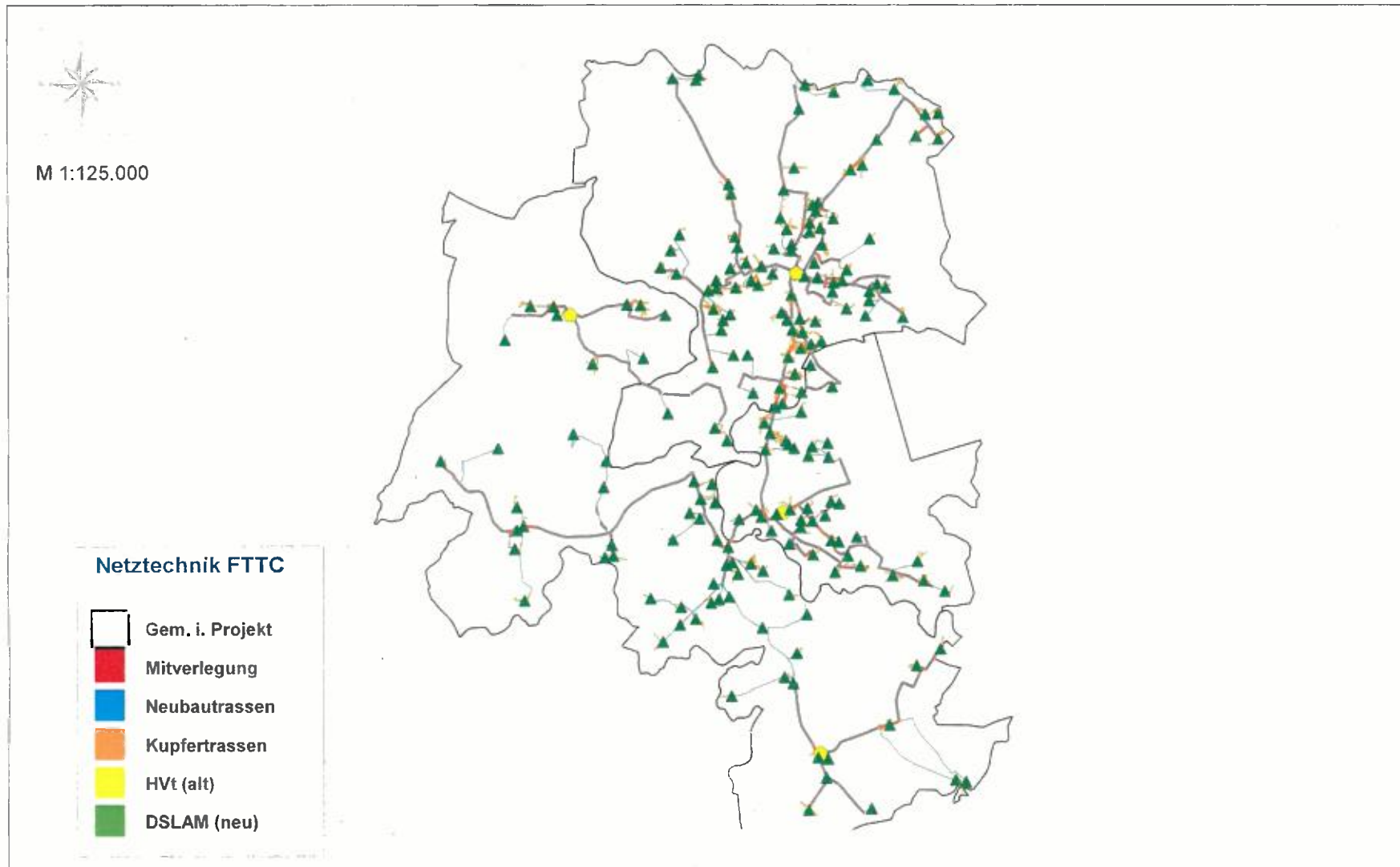
4 PROJEKTGEBIETE

PROJEKTGEBIET HVL4 - LANDKREIS HAVELLAND



4 PROJEKTGEBIETE

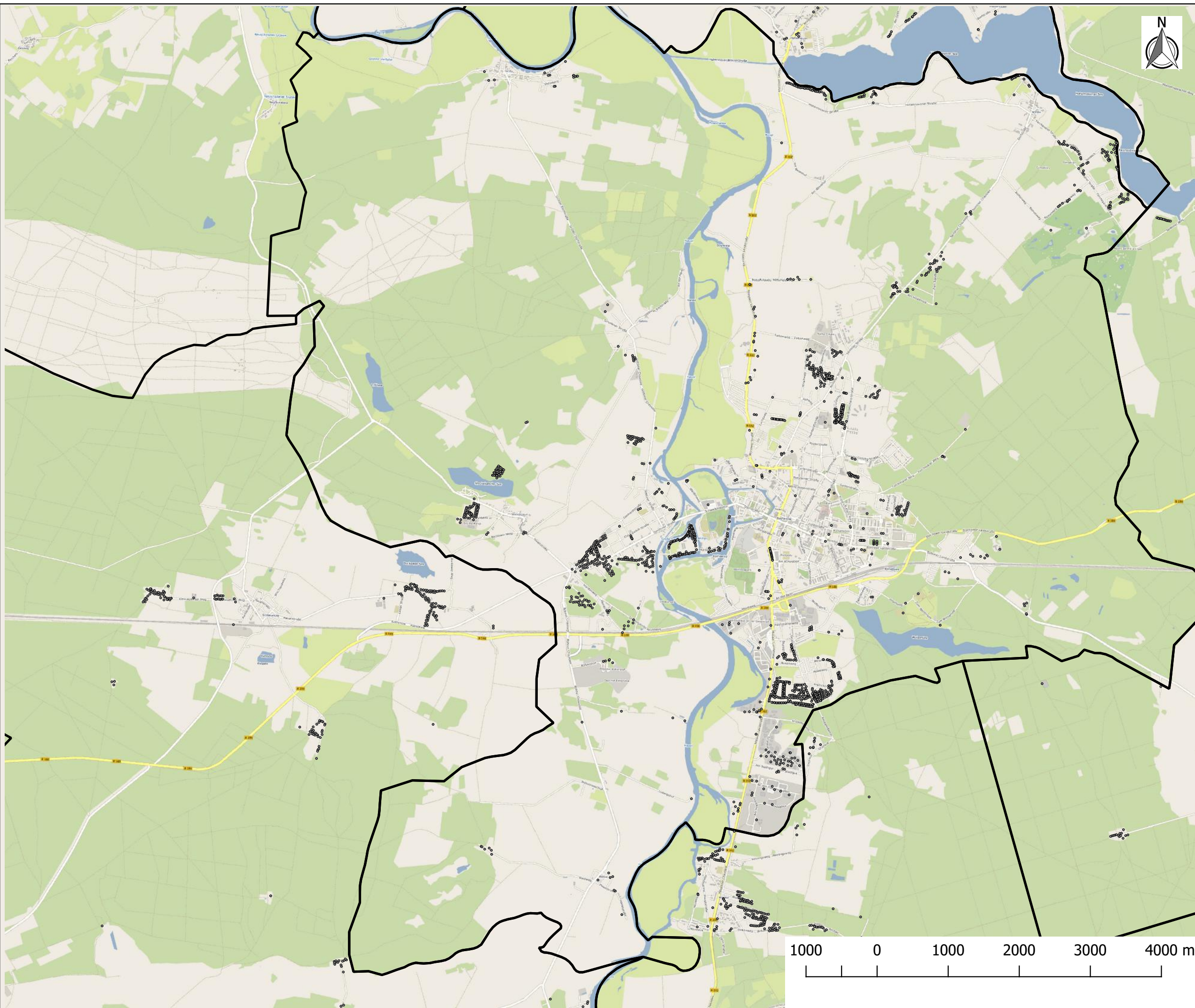
PROJEKTGEBIET HVL4 - LANDKREIS HAVELLAND



4 VARIANTENVERGLEICH

PROJEKTGEBIETE, VARIANTE B (FTTC) – LK HAVELLAND

Projektgebiet	HVL1	HVL2	HVL3	HVL4
Adresspunkte gesamt:	23 438	15 494	7 235	11 396
»Weißen NGA-Flecken«:				
▪ unversorgte Adresspunkte:	3 031	2 620	1 860	2 596
▪ unversorgte private Haushalte:	3 426	3 326	2 146	2 843
▪ unversorgte Gewerbe + Institutionen:	342	327	149	336
Trassenlänge insgesamt:	129,5 km	249,7 km	277,1 km	202,5 km
notwendiger Tiefbau (Haupttrassen):	41,0 km	106,6 km	105,4 km	85,6 km
neu zu errichtende DSLAMs/HVts :	143 / 0	193 / 0	159 / 0	190 / 0
Mitbenutzung Leerrohrtrassen: → <i>Ersparnis</i> :	55,4 km ca. 5,5 Mio. €	143,0 km ca. 14,3 Mio. €	171,6 km ca. 17,1 Mio. €	116,9 km ca. 11,7 Mio. €
Nutzung innovativer Verlegemethoden :				
▪ Pflügen:	3,7 km	44,1 km	55,3 km	32,8 km
▪ Microtrenching:	9,2 km	8,0 km	8,7 km	7,8 km



- Legende**
- Gemeindegrenzen
 - unterversorgten Adresspunkten

Weißer Flecken Rathenow

Projekt: LK Havelland

Maßstab 1:50 000	Kartengrundlage: OpenStreetMap
Autoren: StP	
Veröffentlichung: 01.03.17	

MRK Media AG

